





Enquadramento :

-  Limites Administrativos - Freguesias
-  Vértice Geodésico

Límite da Área de Intervenção :

-  ZIF Sarzedas - Magarefa = 1287,47 ha
-  Área Aderente - Prédios Rústicos

**MAPA DA ÁREA ADERENTE
PRÉDIOS RÚSTICOS
ZIF SARZEDAS - MAGAREFA**

1:18 000

Mapa n.º 2

Sistema de Coordenadas ETRS 1989
Portugal TM 06

Fonte(s) : DGT (2019)

Projecto elaborado por :

Data de Elaboração : Abril 2024



INSTITUTO NACIONAL DE ESTATÍSTICA
INSTITUTO NACIONAL DE ESTATÍSTICA