




Enquadramento :

-  Limites Administrativos - Freguesias
-  Vértice Geodésico

Limite da Área de Intervenção :

-  ZIF Sarzedas - Magarefe = 1287,47 ha

**MAPA DE ENQUADRAMENTO
GEOGRÁFICO
ZIF SARZEDAS - MAGAREFE**

1:18 000

Mapa n.º 1

Sistema de Coordenadas ETRS 1989
Portugal TM 06

Fonte(s) : DGT (2019)

Projecto elaborado por :

Data de Elaboração : Abril 2024

